



Câmara Municipal de Caieiras

Rua Albert Hanser n.º 80 - Centro - Caieiras - SP. - CEP: 07700-000 - Fone/fax: (11) 4442-8399 - www.camaracaieiras.sp.gov.br

LEI MUNICIPAL N° 5.867, DE 15 DE AGOSTO DE 2023

Dispõe sobre: **ALTERA DISPOSITIVOS DA LEI N° 5.392, DE 07 DE OUTUBRO DE 2020, E DÁ OUTRAS PROVIDÊNCIAS.**

. . . FAÇO SABER, que a Câmara Municipal de Caieiras **APROVOU** e eu, **Fabício Calandrini Nogueira**, na qualidade de Presidente da Câmara Municipal de Caieiras, nos termos do art. 50, § 4º, da Lei Orgânica do Município de Caieiras, **PROMULGO** a seguinte Lei:

Art. 1º. Fica alterado o Mapa 2/2 do Anexo II da Lei n° 5.392, de 07 de outubro de 2020, pelo Mapa 2/2 do Anexo I da presente Lei.

Art. 2º. As Despesas decorrentes da execução desta Lei correrão à conta das dotações próprias do orçamento, suplementadas se necessário.

Art. 3º. Os recursos disponíveis para a abertura de créditos adicionais são os previstos no artigo 43, § 1º, incisos I e II da Lei Federal n. 4.320/64.

Art. 4º. Esta Lei entra em vigor na data de sua publicação.

Câmara Municipal de Caieiras, data supra.

FABRÍCIO CALANDRINI NOGUEIRA

Presidente da Câmara Municipal de Caieiras

Autoria: **Anderson Cardoso da Silva** “Birruga”, **Carlos Alberto Albino Junior** “Juninho”, **Eudes Oliveira Santos Meira**, **Fabício Calandrini Nogueira**, **José Carlos Dantas de Menezes** “Alemão da Barroca”, **Josefa Maria Marques Santos** “Zefinha”, **Josemar Soares Vicente** “Lagoinha Josi”, **Micael Fernando dos Santos** e **Wladimir Panelli** “Dr. Panelli”.

ANEXO II - MAPA 2/2
Zoneamento

CONVENÇÕES CARTOGRÁFICAS

- Limite do Município
- Limites dos Municípios Vizinhos
- Bairros
- Arruamento
- Via Estrutural Urbana
- Via Estrutural Metropolitana
- Rodanel Metropolitano
- Rodovia
- Lagos e Represas
- Cursos d'água
- Ferrovia CPTM

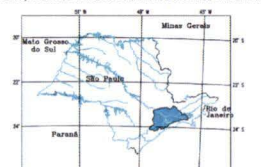
UNIDADES DE CONSERVAÇÃO

- Limite de Unidade de Conservação

LEGENDA

- ZPR 1
- ZPR 2
- ZPR 3
- ZUPI - 1
- ZICS
- CCS
- ZUD
- ZEIM I
- ZEIM II
- ZESA
- ZEIS I
- ZEIS II
- ZEPARH 1
- ZEPARH 2
- ZEPARH 3
- ZEPARH 4
- ZEPARH 5
- ZEPUC 1
- ZEPUC 2
- ZEPUC 3

LOCALIZAÇÃO DA REGIÃO METROPOLITANA DE SÃO PAULO NO ESTADO



LOCALIZAÇÃO DO MUNICÍPIO DE CAIEIRAS NA REGIÃO METROPOLITANA DE SÃO PAULO



ESCALA NUMÉRICA: 1:20.000

DATA DE ATUALIZAÇÃO: Setembro de 2020

ESCALA GRÁFICA

0 0,2 0,4 0,8 1,6 3,2 Km

Declinação Magnética

A Convergência Meridiana do Centro da Folha

10° 59' W

174° 35' W

A declinação magnética varia anualmente 1" Oeste

PROJEÇÃO: UTM

Coordenadas Transversais de Referência: Zona UTM: 18S

Coordenadas Longitudinais de Referência: Linha Central: 49° 30' Oeste

Coordenadas de Referência: Longitude 49° 30' Oeste

Equivalência das Curvas de Nível: 20 metros

Fonte: Mapa do Estado de São Paulo e Município de Caieiras, 2004

Projeto: Departamento de Planejamento Urbano e Territorial, 2020

Handwritten signatures and marks at the bottom of the page.

ANEXO II - MAPA 2/2
Zoneamento

CONVENÇÕES CARTOGRÁFICAS

- Limite do Município
- Limites dos Municípios Vizinhos
- Bairros
- Aruamento
- Via Estrutural Urbana
- Via Estrutural Metropolitana
- Rodaneal Metropolitano
- Rodovia
- Lagos e Represas
- Cursos d'água
- Ferrovia CPTM

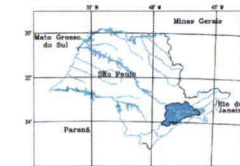
UNIDADES DE CONSERVAÇÃO

- Limite de Unidade de Conservação

LEGENDA

- | | |
|----------|----------|
| ZPR 1 | ZEPARH 1 |
| ZPR 2 | ZEPARH 2 |
| ZPR 3 | ZEPARH 3 |
| ZUPI - 1 | ZEPARH 4 |
| ZICS | ZEPARH 5 |
| CCS | ZEPUC 1 |
| ZUD | ZEPUC 2 |
| ZEIM I | ZEPUC 3 |
| ZEIM II | |
| ZESA | |
| ZEIS I | |
| ZEIS II | |

LOCALIZAÇÃO DA REGIÃO METROPOLITANA DE SÃO PAULO NO ESTADO



LOCALIZAÇÃO DO MUNICÍPIO DE CAIEIRAS NA REGIÃO METROPOLITANA DE SÃO PAULO



ESCALA NUMÉRICA: 1:20.000 DATA DE ATUALIZAÇÃO: Setembro de 2020 LAYOUT: 02/02

Destinação Magnética e Correção Magnética do Centro da Folha



PROJEÇÃO: UTM Datum: Transverso de Mercator
 Zona UTM: 20 J Referência Horizontal: Spher. American Datum 1983 (SAD83)
 Referência Vertical: Manágico de Média, Carta Geométrica Brasileira (CGB) Longitude: 48° 1' Oeste
 Quilômetros: 2.000 metros Equivalências das Curvas de Nível: 20 metros

A destinação magnética varia espacialmente. Para obter o valor de declinação da bússola para o ponto de destino, consulte o mapa de declinação magnética disponível em: www.inec.gov.br


Handwritten signature and scribbles at the bottom of the map.



Câmara Municipal de Caieiras

Rua Albert Hanser n.º 80 - Centro - Caieiras - SP. - CEP: 07700-000 - Fone/fax: (11) 4442-8399 - www.camaracaieiras.sp.gov.br

CERTIDÃO

Certifico que a Lei Municipal n° 5.867, de 15 de agosto de 2023, foi publicada na Imprensa Oficial do Município de Caieiras na data de 16 de agosto de 2023. O referido é verdade e dou fé. Caieiras, 17 de agosto de 2023. Eu,  Gabriel de Oliveira Infante, Analista Legislativo.

CÂMARA MUNICIPAL DE CAIEIRAS
Dr. Gabriel de Oliveira Infante
Analista Legislativo